

## El Pueblo Kurdo y su relación con el Petróleo.

**Autor: Prof. Juan A. E. González**

### **Introducción**

Para comprender la situación en Medio Oriente no debemos dejar, ni pasar por alto la problemática del pueblo Kurdo. Pueblo que desde su dispersión geopolítica y por un capricho o conveniencia de las potencias dominantes de ese momento, pierde su territorio. Los que ganaron la guerra y por una cuestión de necesidad geoestratégicas, borrarán del mapa mundial la región del Kurdistán, ubicada estratégicamente entre el Mar Negro y el Mar Caspio y su prolongándose hacia el sur. ¿Por qué estratégicamente?, porque es la zona por donde circula todo el petróleo y el gas que produce Oriente y consume Europa.

Finalizada la primer Guerra Mundial, promovida la descolonización de Medio Oriente, reparto de territorio realizado por Francia e Inglaterra y la sociedad de las naciones, como consecuencia, la región conocida como el Kurdistán va ser desmembrada. Con el tratado de Sevres de 1.920, se reconoce un Estado Kurdo, la testarudez por parte de los turcos fue muy substancial, por esta razón, el tratado va ser invalidado por el del año 1.923, firmado en la ciudad de Laussane. En el mismo se establece definitivamente los límites del actual Estado Turco, dividiendo el Kurdistán entre Turquía, Persia, Irak, Siria y una parte en la antigua Rusia.

Por lo tanto, *“Vivir en un territorio que es paso forzado para los más importantes oleoductos y gasoductos que llegan a Europa y también, poseedora de una cantidad considerable del petróleo del mundo, justifica la no autodeterminación de un pueblo, el pueblo Kurdo”*.

Planteo esta cuestión y señalo como se llega a la situación actual de este grupo étnico, antiguo poblador de la región, por lo tanto, trato de fundar algunas pautas que en mi opinión justifica, la no formación de un Estado Nacional.

**En primer lugar;** describo como llegan el pueblo Kurdo a la zona y cuál fue su desarrollo cultural desde la época de los medos.

**En segundo lugar;** analizo la problemática político-militar que desarrollan los kurdos para enfrentar su discriminación y el no reconocimiento como una Nación.

**En tercer lugar;** realizo una descripción de la zona productora de petróleo y nudo principal del paso de los distintos gasoducto y oleoducto, que transportan el oro negro al Mar Mediterráneo, a través de Turquía e Israel.

Entiendo que el último punto es fundamental para entender la problemática del conflicto. Por lo tanto, es fundamental para entender también la desaparición como nación organizada del pueblo Kurdo.

## Desarrollo

### Los orígenes de Los Kurdos

No se puede hacer historia o hablar del problema Kurdo sin hacer mención al Kurdistán, región sin salida al mar, fragmentada por primera vez por el Imperio Otomano. A partir de esta segmentación el Kurdistán sufrirá muchas otras, hasta el Tratado de Laussane (1.923) que el territorio fue dividido entre Turquía, Persia (posteriormente Irán), Irak, Siria y una parte en la antigua Rusia.

El disperso pueblo de los kurdos es una población de 25 millones de personas, una “*minoría del mundo sin un Estado propio*”. En la actualidad la población Kurda está repartido en los siguientes territorios; el 50,7% en Turquía, el 24,9% en Irán, el 15,6% en Irak, el 4,9% en Siria y el 1,5% en el Cáucaso. Hay un porcentaje de 3,9% que corresponde a la diáspora Kurda, parte de la misma se radico directamente en Alemania.

Los primeros asentamiento kurdos en el ex - Kurdistán se encuentran en la antigua Mesopotamia, durante los períodos culturales Ubaid y Hurrita, entre los años 4.300 y 600 a.C.. Los sumerios (año 3.000 a.C.) habitantes de la región mesopotámica mencionan la existencia de un pueblo que llevaban el nombre de Karda o Qarda. Los Hurritas contemporáneos de los sumerios, legan una lengua similar a la que hoy se habla en Chechenia, zona ocupada por grupos dispersos de kurdos. Los **Kurdos** de origen indoeuropeo, llegan al sur de Anatolia<sup>1</sup> en el siglo X a. C., su origen está relacionado con los medos, derrotados por Equeménidas en el año 550 a.C.. Con la llegada de los musulmanes y durante la Edad Media su vida fue pacífica, con la aparición de los otomanos y el auge de su Imperio, el Kurdistán se fragmento en dos Estados: un **Estado Otomano** y **otro Persa**.

Los kurdos son islámicos y se encuadran dentro de las tres vertientes del Islam, la mayoría pertenecen a los sunita, existen chiitas y una minoría sufíe. Hay grupos orientado hacia el cristianismo y en una pequeña cantidad al judaísmo. Durante la mayor parte de su historia han sido pastores nómadas y agricultores. Étnicamente los kurdos han dado color propio a sus costumbres y tradiciones.

---

<sup>1</sup> Nota del Autor: Anatolia es el nombre antiguo del actual Estado Turco. Ver Mapa N° 1, Pág. 16

Los kurdos se organizan en feudos autónomos durante gran parte del Imperio Otomano y conservan esta forma de estructura hasta el siglo XIX. La intromisión otomana en los feudos produjo fuertes tensiones entre los señores feudales y las autoridades, situación se manifiesta a través de rebelión. El objetivo final es la independencia, estos acontecimientos se dan en el período que va desde 1.806 hasta 1.880. Durante la primera década del siglo XX, en los territorios otomanos se produce la Revolución de los Jóvenes Turcos, proceso que produce las violentas persecuciones de las distintas minorías étnicas que habitaban en la región turca, entre las que se encontraban los kurdos, griegos y armenios.

En esta etapa se dan las grandes matanzas llevadas a cabo por los Jóvenes Turcos, de las minorías armenias en los años 1.894 y 1.909. Las persecuciones de carácter religiosos, que sumaron la desaparición de 230.000 armenios. La activa colaboración y participación de los kurdos con los Jóvenes Turcos, le permite al pueblo kurdo la ocupación de las tierras abandonadas por los armenios en el ex – Kurdistán.

Finalizada la I Guerra Mundial y el Imperio Otomano desintegrado, se firma el Tratado de Sèvres (1.920) que reconocía el derecho a la autodeterminación de las antiguas etnias. Los Artículo 62 – 64, establece la independencia del Kurdistán<sup>2</sup> y en los mismos se incluían la provincia otomana de Mosul, hoy una importante ciudad del Kurdistán Iraquí. Es el periodo en el cual los kurdos se dividen en de dos vías, una partidaria de la autonomía dentro del territorio turco y la otra que optaba por la independencia.

En 1.921, una nueva insurrección kurda es derrotada por las tropas kemalistas. Los turcos nunca estuvieron de acuerdo con la autodeterminación del pueblo Kurdo. Sèvres crea el Estado del Kurdistán<sup>3</sup> totalmente en territorio turco, por lo tanto, no se tenía en cuenta a los Kurdos de Irak que serían controlados por el mandato británicos y también los kurdos sirios, controlados por el mandato francés.

El enfrentamiento con las tropas kemalistas y las grandes contradicciones de Sèvres, tiene como consecuencia la firma del Tratado de Laussane en 1.923, que fragmenta el Kurdistán definitivamente, como se menciona al comienzo de nuestro

---

<sup>2</sup> Nota del Autor; el territorio que comprendía al Kurdistán es la Anatolia suroriental (al sur del Lago Van). Mapa N° 2, Pág. 16

<sup>3</sup> Ibídem anterior

texto, desmembrado el Kurdistán entre Turquía, Persia, Irak, Siria y una parte en la antigua Rusia.

Durante las primeras revueltas en la década del `20 en el Kurdistán iraquí, estos son los primeros en usar bombas incendiarias en el escarmiento y la colaboración al Rey Faisal por parte de los ingleses es evidente. En el treinta Mustafa Borzani acepta la autoridad de Faisal I (Irak), en el `42 se subleva y pide la independencia, derrotado con su gente se traslada a la ciudad Mahabad, convirtiéndola en capital de la **República Independiente de Mahabad** en 1.946, con mayoría kurda en su población.

Cuando comienza la descolonización después de la II Guerra Mundial y con el trazado de las fronteras actuales, los Estados absorbieron el antiguo territorio del Kurdistán.

### **¿Quiénes son los actores políticos en el Kurdistán?**

Las protestas por sus derechos se canalizan a través de diferentes partidos políticos que fueron surgiendo con el correr del tiempo.

En 1.946, el **Partido Democrático del Kurdistán** (PDK). La incipiente república creada por Barzani es libre durante un año, hasta ser ocupada por fuerzas militares de Teherán. Durante el proceso de la Guerra Fría el PDK por intermedio de Mustafá Barzani uno de sus miembros, que inicia una guerra de guerrilla en territorio iraquí, con fines independentista es derrotado en 1.975. Posterior a la revolución iraní y luego de instalado el régimen teocrático año 1.979, se produce una nueva revolución e Irán reacciona en forma violenta y declara la Guerra Santa contra el pueblo Kurdo.

En 1.978, surge **Partido de los Trabajadores del Kurdistán** (PKK) ideológicamente ubicado en la izquierda, respecta todas sus pautas culturales tradicionales y en especial las religiosas. Políticamente el PKK propone la formación de un estado federal kurdo – turco.

En 1.995, nace el **Partido Kurdo en el Exilio** (P.K.E.), que organiza el parlamento kurdo en el exilio y es la única representación internacional del pueblo kurdo, reconocido en la Haya. El parlamento en el exilio está compuesto de acuerdo a su acta fundacional por los kurdos de la diáspora kurda europea, Rusia, EE.UU. y Australia. Esta compuesto por: el **Frente de Liberación Nacional del Kurdistán**

(FLNK) y el brazo político del PKK, los *representantes del movimiento islámico no fundamentalista* (H.A.D.E.P.) y una gran mayoría de intelectuales, mujeres y grupos o personalidades independientes. La generalidad se declara seguidores del PKK y PKE y provenir del Kurdistán turco.

También como protagonista en la defensa del pueblo kurdo al el FKI (**Frente del Kurdistán Iraquí**).

En 1.984, el PKK crea su brazo armado y genera un levantamiento revolucionario, al este de Turquía. Mientras se da la Guerra Irak-Irán, en la zona del ex Kurdistán se va suscitar la mayor actividad armada. El partido PKK se levanta en armas y la represión iraquí tiene características muy violentas, usa armas químicas en la ciudad Halabja (1.988). Armas químicas provistas por los EE.UU... El mundo entero se entera de los bombardeos, pero nadie va salir en defensa del pueblo kurdo. **¿Por qué?**

*Irak en ese momento es el niño mimado de las grandes potencias y los países árabes, motivo, combatía contra el mal, el Ayatola y la revolución islámica. Por otro lado, Irak y EE.UU. pretenden lo mismo. “Petróleo”*

También se debe tener en cuenta la Guerra del Golfo produce un cambio diametral en la situación kurda-iraquí, la creación de la zona de exclusión para la aviación iraquí, zona que sola podía ser patrullada por aviones británicos, francés y norteamericano, la medida se toma con la intención de proteger las minorías kurdas y shiíta, de la amenaza de Saddam Hussein.

En el año 2.009, vencido Saddam Hussein y con un nuevo panorama político establecido por los EE.UU., aparece nuevos partidos políticos en el territorio iraquí, el PDP (**Partido por una Sociedad Democrática**) pro kurdo, siendo el rival en las urnas con el AKP (**Partido de la Justicia y el Desarrollo**)

**¿Realmente se quiere proteger al pueblo kurdo y shiíta, o los recursos naturales de la zona?**

El análisis de las características geopolítica de la región del Kurdistán, muestra una zona muy rica en; agua, petróleo, bosques de robles, ricos valles para el pastoreo del ganado y buenas tierras para el cultivo de cereales. Su ubicación es totalmente estratégica, paso obligado de la mayoría de las rutas comerciales entre Occidente y

Oriente y de todos los oleoductos y gasoductos que nacen en el Caspio y en Irak. Como zona petrolera en el Kurdistán turco se encuentran las reservas de petróleo y gas de Turquía, en el Kurdistán iraquí se localiza el 40% del petróleo de Irak y el 10% de la producción de Irán.

En realidad se protege las reservas petroleras de la región Kurda en Irak e incluida la ciudad de Kirkuk, (*protagonista de grandes enfrentamientos con las fuerzas invasoras después del 2.003*). Posteriormente la protección en toda la zona norte va ser reforzada desde el año 1.997, con el nuevo nombre de “Vigilancia del Norte”.

No se puede pasar por alto que durante el año 1.991, después de largas charlas para llegar a un acuerdo sobre autonomía, por el lado kurdo, el FKI (**Frente del Kurdistán Iraquí**) y por el otro parte el gobierno iraquí. El fracaso fue total, no se aceptan los pedidos del pueblo kurdo. La demanda de elecciones libres, una nueva constitución y por último las garantías necesarias para que la sociedad internacional respaldara su autonomía. Al no tener éxito las charlas, todo termina con un enfrentamiento entre el FKI y el gobierno iraquí.

La división de las fuerzas política en los territorios ocupados por kurdos es cada vez más notoria y los levantamientos de milicianos entre los años 1.994 – 1.997, son frecuente. En este periodo los turcos llevan a cabo una represión que deja más de 3.000 aldeas destruidas en la región kurda. Luego de la segunda Guerra del Golfo hay levantamientos kurdos en distintas parte, es notorio el asesinato de 200 manifestantes kurdos por ejército turco. La caída de Saddam Husein mayor parte de los partidos políticos kurdos apoyan a los EE.UU. con la esperanza de conseguir su ansiada independencia.

### **Los recursos naturales el centro de la problemática.**

El ex – Kurdistán territorio desarticulado y repartido entre varias naciones que nacieron con la descolonización del Medio Oriente después de la 1er. Guerra Mundial, al desarticularse el Imperio Otomano. La región donde confluyen las fronteras de Irak, Irán, Turquía, Siria y el espacio que hay entre el Mar Caspio y el Mar Negro, se transforman en zona estratégica para el poder reinante en el momento.

En la geopolítica hay tres elementos que se complementan en esta región, el petróleo, el poder militar y la geografía. Por lo tanto, franceses e ingleses tienen sumo interés en la región. En el momento que el petróleo reemplaza al carbón en los barcos, a mediados del siglo XX, el petróleo pasa a ser el **recurso estratégico no renovable** más importante, hasta el día de hoy. Cuando se produce la descolonización de los territorios otomanos y queda conformado el mapa geopolítico actual, nos encontramos que Gran Bretaña y Francia de acuerdo con la Liga del Mandato de las Naciones, a Gran Bretaña le corresponde el flamante territorio de Irak (Mesopotamia) y a Francia el de Siria, Líbano y Hatay provincia de Turquía y se le da forma definitiva al actual espacio turco.

Con el control del petróleo persa por parte de los británicos, va comenzar a extender su poder estratégico a las reservas iraquíes y para ello, con su apoyo nace Kuwait, puede acceder al sur de la Mesopotamia. Francia y Japón, competirán por un espacio en la región y la gran potencia del Norte, emprende su penetración en la zona, con exploraciones en las costas del Golfo Pérsico. Este es el momento cuando comienza el calvario del pueblo kurdo. Su destino había sido sellado por las potencias dominantes después de la Primera Guerra Mundial, el Tratado de Sèvres (1.921) y el Lausane (1.923)<sup>4</sup>.

Un espacio rico en petróleo y clave como vía de comunicación con el oriente. Durante la Guerra Fría las potencias se van a enfrentar en todos los campos. Por lo tanto, la necesidad de adquirir contratos y zonas de explotación, es el objetivo principal de la geopolítica del momento.

En estos últimos tiempos la tecnología ha mejorado y las exploraciones petroleras por parte de las grandes potencias han ido en aumento y la búsqueda de sus reservas estratégicas también. La costa occidental del Caspio rica en petróleo, se puede

---

<sup>4</sup> Klare, Michael T. : “Sangre y Petróleo”; Pág. 224 - 225; Editorial Tendencia Editores; Año 2.006.

pensar, que su suelo guarda la segunda o tercer reserva de petróleo del mundo. Consecuentemente, la producción debe llegar a su destino, Europa, Israel, Siria y Turquía. Bakú puerto en la costa occidental del Mar Caspio, se transforma en la terminal de donde parten los oleoductos y gasoductos, que atraviesan esta zona mediterránea. El primero va desde Bakú a Scupsa, pasando por Tiflis, el recorrido del mismo transita de punta a punta *las conflictivas Georgia y Azerbaiján*<sup>5</sup>. Más complicado es el que va desde Bakú – Ceyhan, pasando Erzunun (*territorio kurdo en el oriente de Turquía*) y Tiflin (en Georgia)<sup>6</sup>. De Bakú – Ceyhan es el otro oleoducto que recorre por Midyat donde se une con el que viene de Bagdad y Kirkuk. En el trayecto Bagdad – Midyat *franquea la región kurda iraquí*<sup>7</sup>. El otro gasoducto complicado es, el que parte de las refinerías de Kirkuk, va hasta Haditha, desde donde toma tres destinos diferentes; Haifa (Israel), Trípoli (Líbano) y Baniyas (Siria)<sup>8</sup>. El último oleoducto parte del centro petrolero iraquí, la ciudad de Kirkuk capital del *Kurdistán iraquí*, se une al de Bagdad y de ahí a Midyant, para finalizar en Ceyhan<sup>9</sup>. Los últimos oleoductos descriptos todos atraviesan territorio turco, sirio, iraquí e iraní, ocupado *por los kurdos*. También el centro de distribución iraní en Teherán, nace otro oleoducto que pasa por Tabriz (norte de Irán) se une en Midyant al que viene de Bakú y finaliza en Ceyhan (Mar Mediterráneo en el sur de Turquía)<sup>10</sup>.

Unamos a este razonamiento a dos cuestiones, lo político (*autodeterminación*) y los intereses (*recursos no renovables estratégicos*) de los distintos países que se apropiaron del territorio del Kurdistán. Hoy las fuentes petroleras son de suma importancia, consiguientemente, la comarca donde el pueblo kurdo tiene sus asentamientos, consta de dos condiciones, rica en yacimientos de petróleo y gas y, área de transito de todos los gasoductos y oleoductos que abastecen a Europa y las costas del Mediterráneo. Situación que deja a las claras, cuales fueron y son las razones a la desintegración y negación a la formación de un Estado Kurdo.

El desarrollo del trabajo se ha mencionado en dos oportunidades los distintos tratados que fueron parte de la descolonización de la región y en el primero de ellos Tratado de Sèvres (1.921), se reconocía la existencia de un Estado Kurdo y la protesta

---

<sup>5</sup> Ver Mapa N° 5, Pág. 18

<sup>6</sup> Ibídem

<sup>7</sup> Ibídem

<sup>8</sup> Ver Mapa N° 7, Pág. 19

<sup>9</sup> Ver Mapa N° 5, Pág. 18

<sup>10</sup> Ibídem

por esto no se hizo esperar, los Turcos no aceptaron el Estado Kurdo, razón principal, el territorio ocupado por los kurdos con el tiempo su principal fuente de abastecimiento de petróleo. Lo mismo sucede con los demás países que son parte del reparto. Unos tienen sus cuencas petroleras (Irak), otros sus sector de tránsito y distribución de petróleo (Irán) y de esta manera todos tienen sus razones para controlara y mantener su posición del ex – Kurdistan.

## **Conclusión:**

Durante el estudio de la cuestión kurda, fue muy escasa la información que se pudo recopilar sobre la problemática de esta Nación sin un Estado. Por lo tanto, el presente trabajo representa el resultado de una búsqueda en diferentes fuentes de situaciones, por las que paso el pueblo kurdo a lo largo de su historia. En primer lugar, su origen como es bastante incierto, pero se puede afirmar, que su antigüedad en la región coincide con los periodos culturales de la Mesopotamia antigua (año 3.000 a.C.). En ningún momento de su historia fueron reconocidos como país, siempre se los marginó y no se les dio el lugar que les correspondía. Finalizada la Primera Guerra Mundial y con la desintegración del Imperio Otomano, las Potencias como Francia y Gran Bretaña van impulsar la descolonización de Medio Oriente.

La región donde habitaban los kurdos pasa a estar bajo dos Mandatos, al británico una parte y la otra al francés. A consecuencia de esta partición se invita a los tratados el Sevres (1.920) y su reforma en Laussane (1.923), el último se sella el destino de los kurdos.

Como se ha visto en el desarrollo del trabajo, la lucha por su autodeterminación ha sido constante y sin descanso. Los kurdos turcos han conformado partidos políticos ganando escaños en el congreso nacional turco, sin alcanzar su objetivo final tener un Estado<sup>11</sup>. En la región donde habitan los kurdos se encuentran las reservas estratégicas no renovable de Turquía y también las reservas sirias se encuentran en la tierra donde viven un millón de kurdos<sup>12</sup>.

La situación de los kurdos iraquíes que también han recurrido a la conformación de grupos patrióticos, que tampoco tuvieron todavía un resultado positivo<sup>13</sup>. La misma problemática se presenta con los kurdos iraquíes, la cuenca petrolera más importante de Irak se localiza en el espacio que habitan los kurdos.

---

<sup>11</sup> Ver Cronología N°2 conflicto Kurdo turco, Anexo Pág. 15

<sup>11</sup> Ver Cronología N°1 conflicto Kurdo iraquí, Anexo Pág. 14

<sup>12</sup> <http://www.uv.es/charco/documentos/kurdos.htm>; **La problemática del pueblo kurdo**  
**La esperanza de un estado libre y en paz**

En la historia reciente los *recursos estratégico no renovable* son una constante, después de la segunda Guerra del Golfo, posteriormente a la intervención de Saddam contra el pueblo kurdo, EE.UU. trata de salvar su error (el suministro de armas químicas a Saddam) va establecer límites al territorio que podía controlar el jerarca sunita. Los kurdos quedan bajo la protección de los EE.UU. e indirectamente de los recursos naturales de los campos kurdo.

Con la caída del régimen iraquí, las esperanzas para los kurdos iraquíes renace, pero los recursos están de por medio. El gobierno actual no permite a los kurdos el manejo de sus recursos naturales.

La situación kurda nos muestra una vez más las ambiciones de los poderosos, que no permiten por ningún medio la autodeterminación del pueblo kurdo. El petróleo marca la conflictividad de la región y el planteo hipotético se ha cumple. El imprescindible *recurso estratégico no renovable* es el principal móvil, por el cual, la nación más grande del mundo no logra su Estado.

Cuanto tiempo debe pasar para que el mundo sea compartido en forma libre, igualitaria y equitativa. Hoy el mundo está compuesto por una sociedad oleo-dependiente.

¿Cuándo será el día que la oleo-dependencia se termine? o la ambición de las grandes potencias seguirán cobrando vidas por la posesión de una simple palabra **“PETRÓLEO”**

### **Bibliografía:**

**Aburish, Said:** “*El futuro de los Kurdos en Irak*”; en la “La Vanguardia”, Internacional 25-26, de diciembre 2.003, El avispero Iraquí, Frente Norte.

**Ceceña, Ana E. y Sader, Emir** (Compiladoras): “*La Guerra Infinita Hegemonía y Terror Mundial*”, Publicaciones Clacso y Agencia Sueca de Desarrollo Internacional; Ed. Año 2.002

**Daverio, Daniel M.:** “*Kurdistán: La Tierra Negada*”; en Observatorio de Conflictos, Argentina

**Jalife-Rahme, Alfredo y Garetto, H.:** “*Irak, Bush bajo la Lupa*”; Primera edición argentina: Marzo 2.005; Editorial H. Garetto Editor.

**Klare, Michael T.:** “*Sangre y Petróleo*”; “Peligro y consecuencias de la dependencia del crudo”; Editorial Tendencia Editores; Año 2.006.

**Klare, Michael T.:** “*Guerras por los Recursos*” El futuro escenario del conflicto Global; Editorial Urano Tendencias. Edición Año 2.003

**Le Monde “el Diplo”, diplomatique:** “*El Atlas III*”; Un mundo al revés, De la hegemonía occidental al policentrismo; Editado por, S A Le Monde diplomatique. Edición Año 2.009

**Noreng, Øystein:** “*El poder del Petróleo*” La política y el mercado del Crudo; Ed. El Ateneo, Año 2.002

**Pampin, María Inés:** “*El Conflicto Kurdo en Irak*”; Parte I-II-III-IV-V; Transoxiana 10 - Julio 2005.

**Rashid, Ahmed:** “*Los Talibanes*” El islam, el petróleo y el nuevo Gran Juego en Asia Central”, Editorial Península: Edición 2.001.

**<http://www.uv.es/charco/documentos/kurdos.htm>; “*La problemática del pueblo kurdo La esperanza de un estado libre y en paz*”**

**<http://www.mediterraneosur.es/fondo/kurdistan-turquia.html>**

**Nezan, Kendal:** “*La Injusticia con los Kurdos*”; Le Monde Diplomatique, edición española, Marzo 1999.

**<http://www.Labarored.Org/cordinadora>. “*Kurdistán*”.**

## Anexo

### Cronología N° 1 conflicto Kurdo Iraquí

**1926:** El jeque Mahmud Barzanyi lanza una rebelión contra el poder británico y se proclama líder de todos los kurdos.

**1932:** Mustafa Barzani inicia una rebelión contra el gobierno iraquí, bajo soberanía británica. Es derrotado.

**1941:** Barzani lanza una segunda rebelión en Iraq para exigir la autonomía de Kurdistán.

**1958:** Barzani es derrotado y se exilia a Irán, donde combate a favor de la república kurda de Mahabad.

**1963:** Fundación del KDP, el partido de Barzani.

**1968:** Golpe de estado. Barzani regresa y se declara leal al gobierno iraquí que reconoce la identidad kurda.

**1979:** Fracasan las negociaciones. Barzani lanza otra guerra que se prolonga durante diez años.

**1988:** Saddam Husein negocia una tregua con Barzani y promete autonomía.

**1990:** Barzani lanza otra rebelión y es derrotado militarmente

**1991:** Yalal Talabani abandona el KDP y funda el PUK, que retoma las armas y se enfrenta a Bagdad y al KDP.

**1991:** Muere Mustafa Barzani, exiliado en Estados Unidos. Su hijo Masud Barzani toma el mando.

**1991:** El recién instaurado régimen islámico de Teherán aplasta una revuelta kurda.

**1991:** Inicio de la guerra contra Irán. El KDP se pone al servicio de Teherán.

**1991:** El PUK negocia una autonomía y se alía con Bagdad contra el KDP e Irán.

**1991:** El PUK se alía con el KDP e Irán y avanza contra Bagdad.

**1991:** Contraataque del ejército iraquí, que masacra la población civil kurda. Ataque aéreo con gas tóxico a Halabya.

**1991:** Derrota en la Guerra del Golfo. KDP y PUK, aliados, retoman el control del Kurdistán iraquí.

**2003:** Inicio de una guerra civil entre KDP, apoyado por Bagdad, y PUK, apoyado por Irán.

**2005:** Washington impone una tregua entre las dos facciones kurdas.

**2006:** Estados Unidos invade Iraq. KDP y PUK, aliados, sirven como fuerza de choque en el frente norte.

**2007:** Yalal Talabani es elegido presidente de Iraq. Masud Barzani es elegido presidente del Kurdistán autónomo<sup>14</sup>

### **Cronología N°2 conflicto Kurdo turco**

**1920:** El Tratado de Sèvres promete un Kurdistán independiente.

**1923:** El Tratado de Lausana pone fin al Imperio Otomano y establece las fronteras actuales de Turquía.

**1925:** Turquía aplasta una revuelta independentista kurda.

**1927:** El partido independentista kurdo Joibun toma el control de una amplia zona y proclama la república de Ararat.

**1930:** Batalla del Ararat. El Joibun es derrotado.

**1937:** Revuelta de los kurdos de Dersim contra la política de asimilación turca, masacres y deportaciones.

**1978:** Formación del PKK, organización clandestina kurda marxista-leninista.

**1984:** El PKK lanza una amplia campaña de guerrilla en el Kurdistán turco. Represión turca.

**1991:** Ankara inicia una política de destrucción y evacuación de aldeas kurdas.

**1999:** Abdullah Öcalan, líder del PKK, es capturado en Kenia y juzgado en Turquía. Anuncia una tregua.

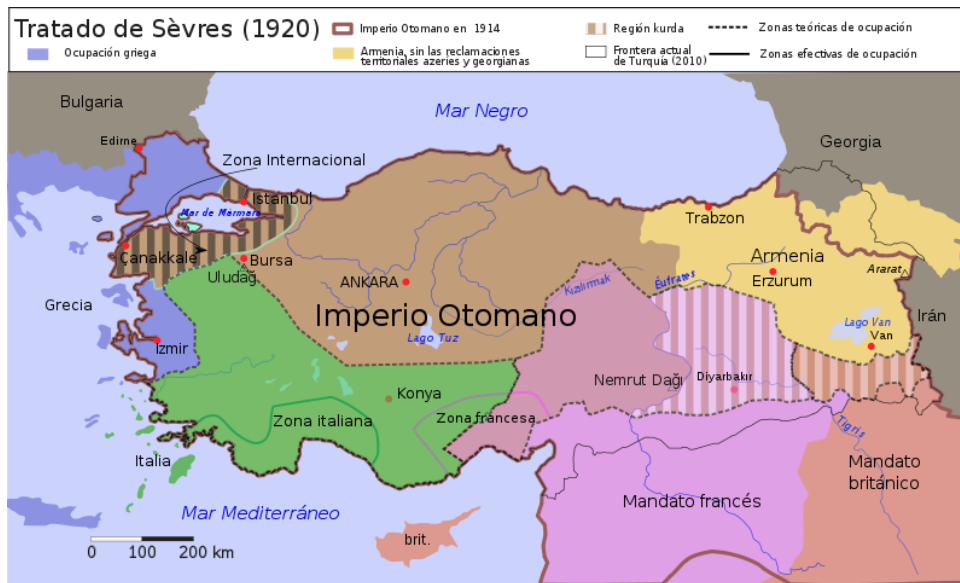
**2007:** El DTP, partido kurdo democrático, gana 20 escaños en el Parlamento.

**2008:** El ejército turco invade y bombardea el norte de Iraq para perseguir a guerrilleros del PKK<sup>15</sup>.

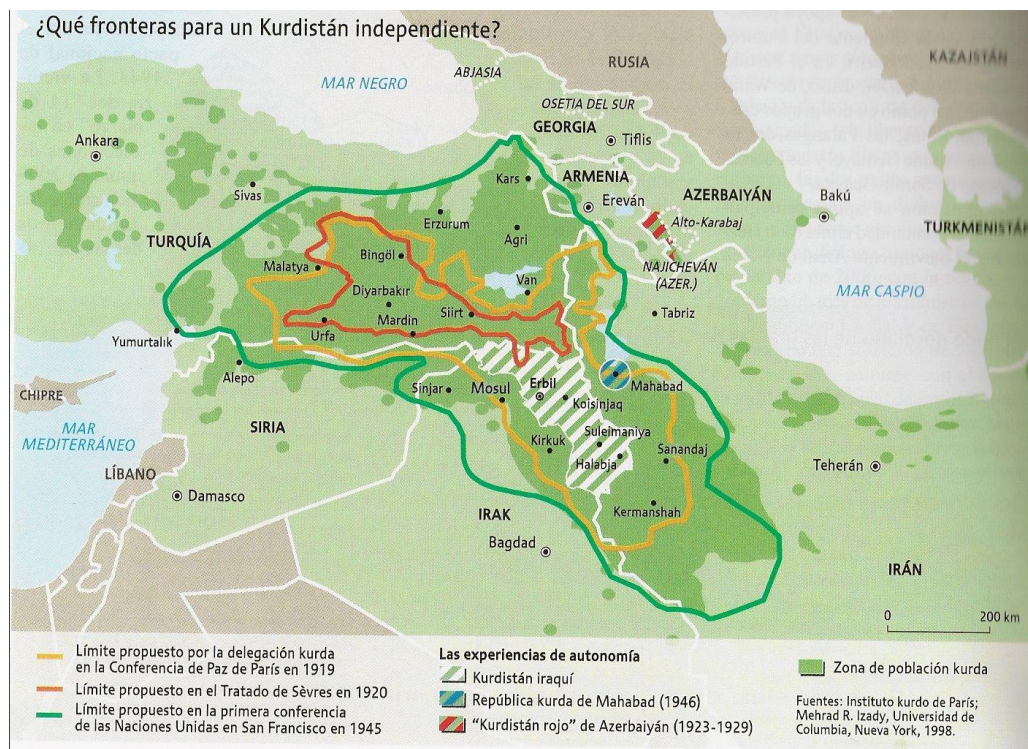
---

<sup>14</sup> Extraído de: <http://www.mediterraneosur.es/fondo/kurdistan-iraq.html>

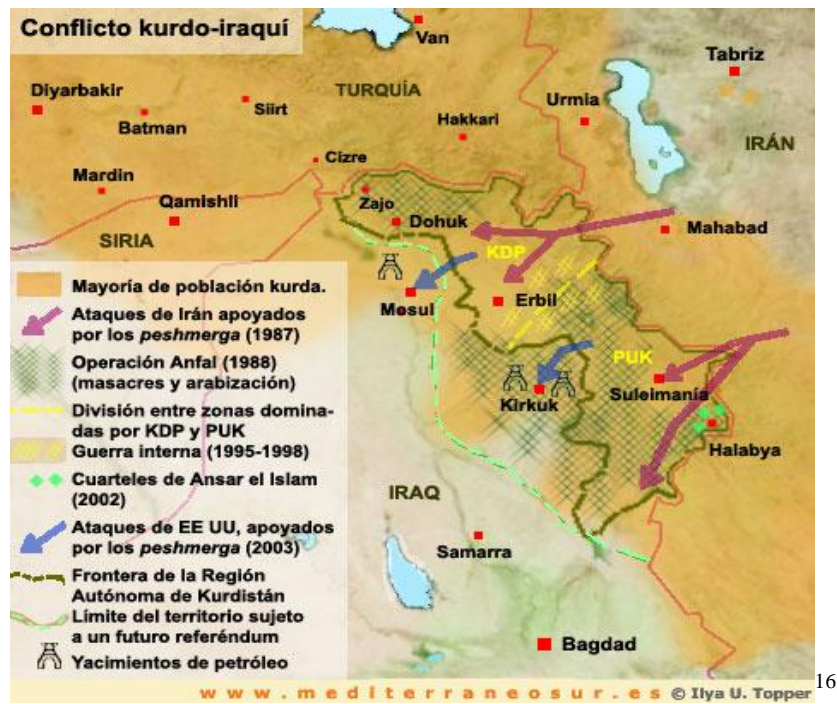
<sup>15</sup> Extraído de: <http://www.mediterraneosur.es/fondo/kurdistan-turquia.html>



Mapa Nº 1

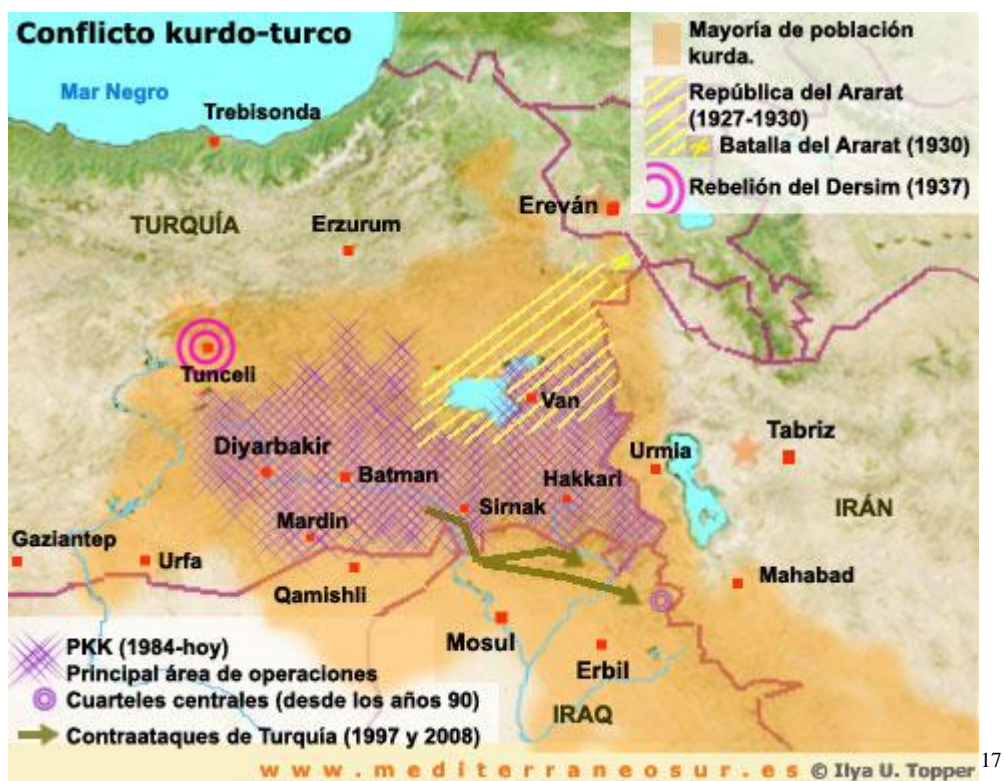


Mapa Nº 2



16

Mapa N° 3



17

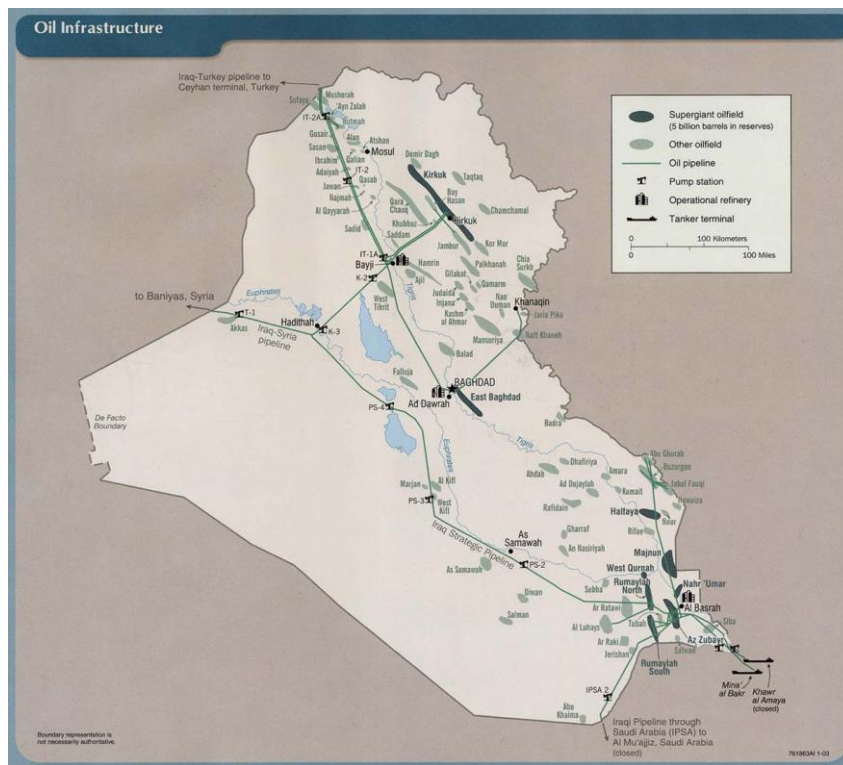
Mapa N° 4

<sup>16</sup> Extraído de :<http://www.mediterraneosur.es/fondo/kurdistan-turquia.html>

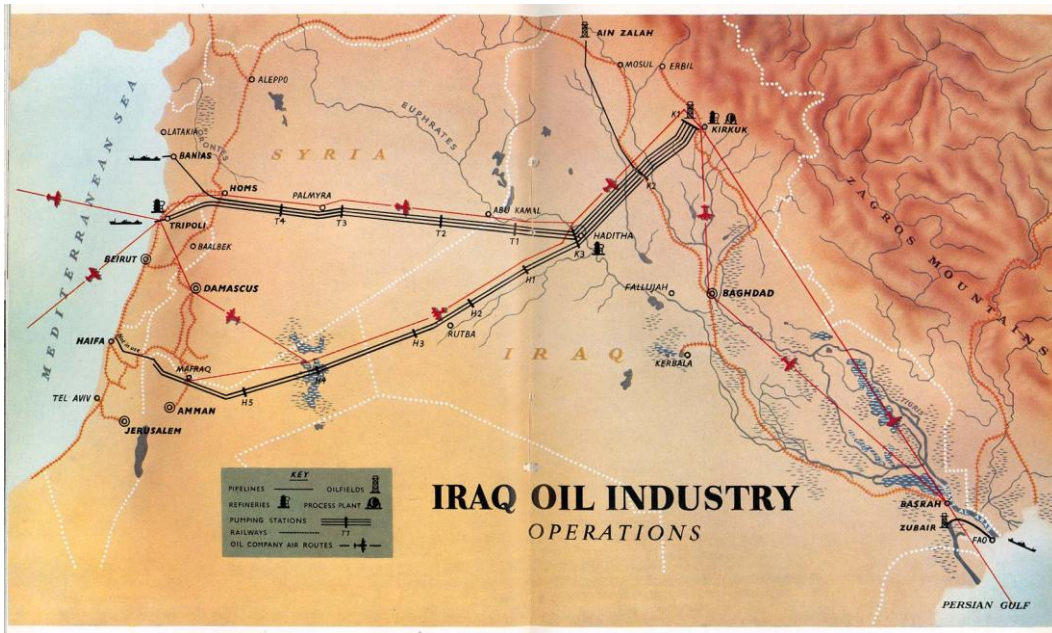
<sup>17</sup> Extraído de :<http://www.mediterraneosur.es/fondo/kurdistan-turquia.html>



Mapa N° 5



Mapa N° 6



Mapa Nº 7

18 Extraído de internet.